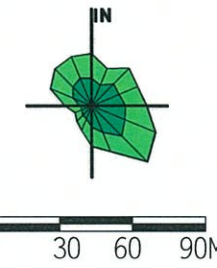
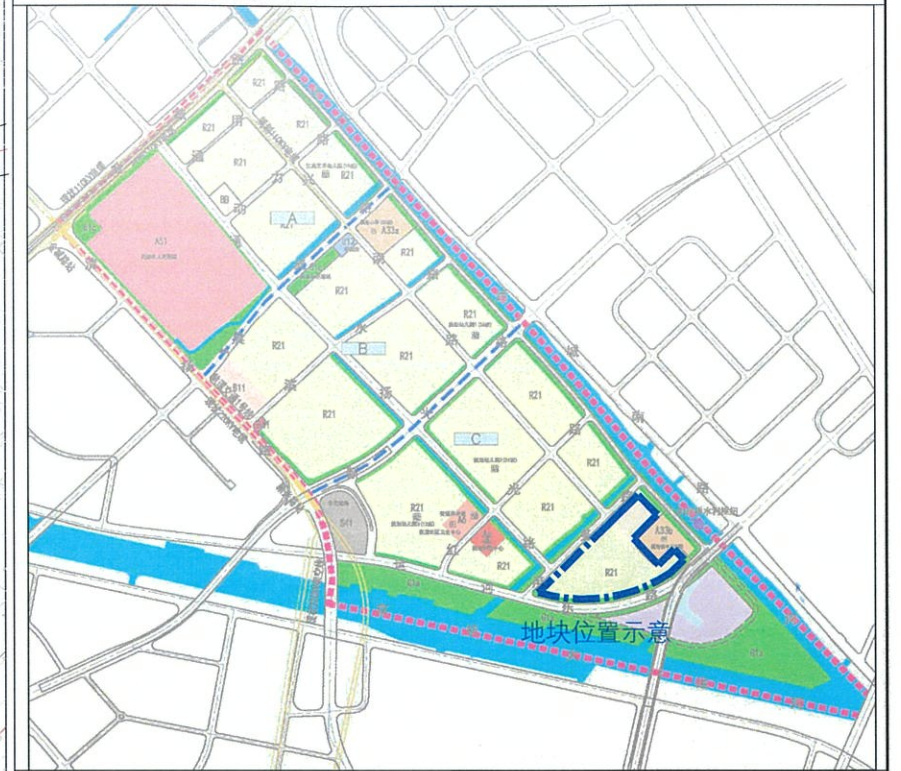
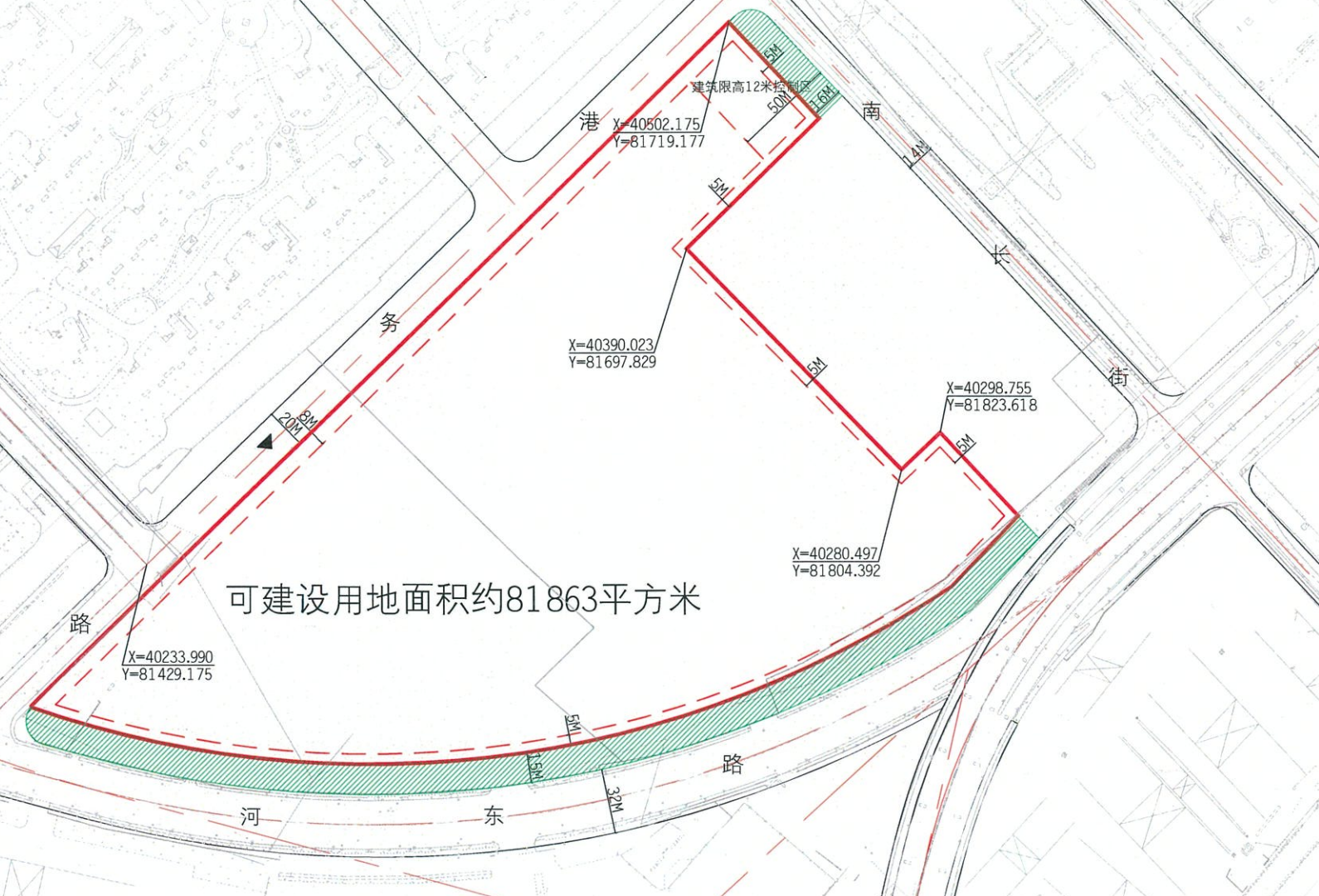


控规管理单元(CZ-NC-JK-XY)



说明：  
本地块一年内未签订国有土地使用权出让合同的，地块规划图自行失效。

可建设用地面积约81863平方米



图例

- 道路红线及中心线
- 高压线及高压控制走廊
- 可建设用地范围线
- 轨道交通控制线
- 建筑控制线
- 文物保护范围
- 高层建筑控制线
- 现状保留建筑
- 地下空间控制线
- 绿地范围
- 禁止机动车出入口控制线
- 机动车开口方向
- 20M 尺寸标注
- X=46339.925  
Y=78053.532 坐标标注

无锡市规划局地块规划图

地块位置	南长街-运河东路-运河东路-港务路		
地块名称	下甸桥地块	地块编号	XDG-2018-10号
所属行政区	梁溪区	日期	2018年3月